



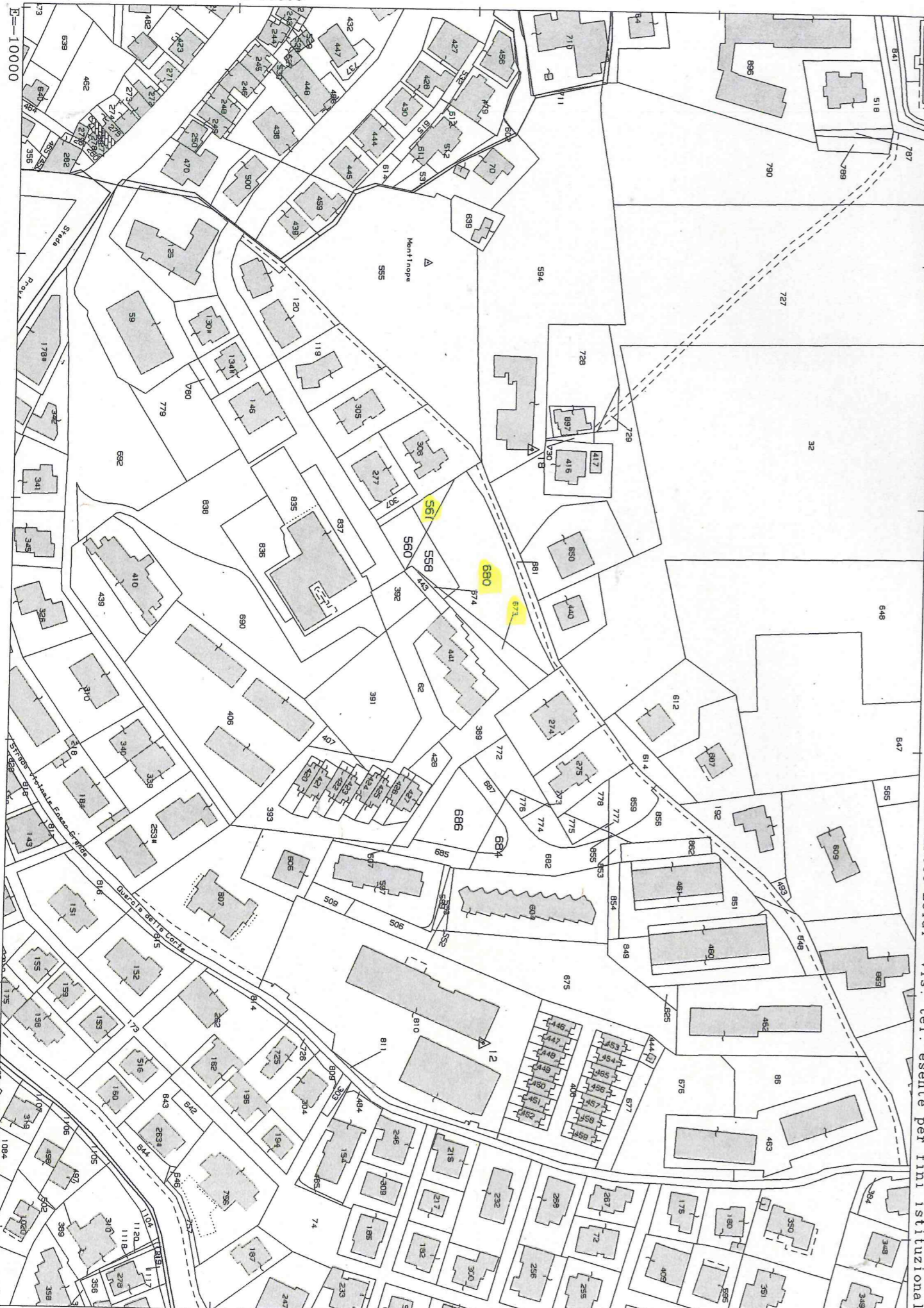
Scala originale: 1:2000  
Dimensione cornice: 776.000 x 552.000 metri

N=866700

12300

Comune: SPOLTORE  
Foglio: 24

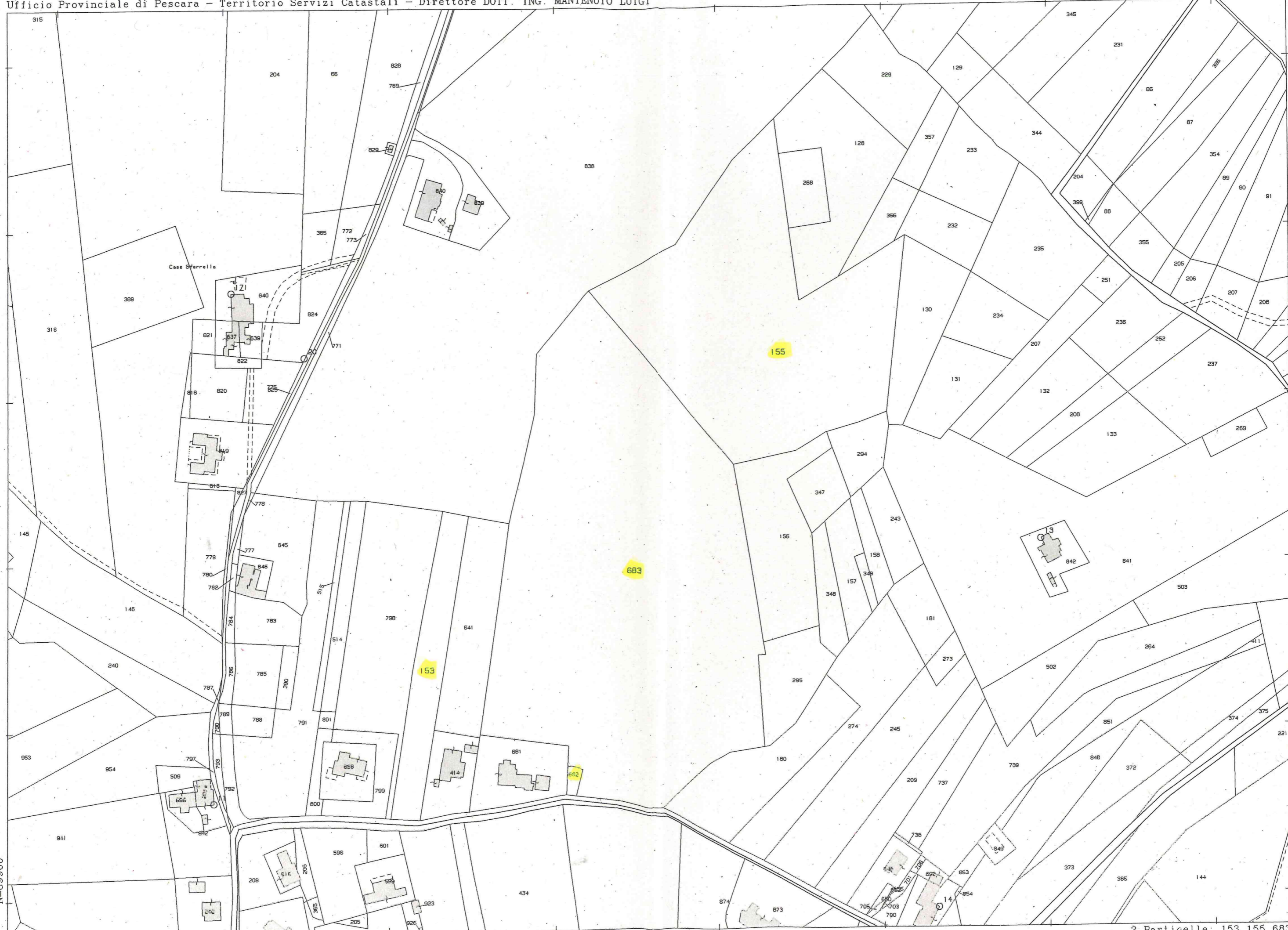
3 Particelle: 91,103,309



Ufficio Provinciale di Pescara - Territorio Servizi Catastali - Direttore DOTT. ING. MANTENUTO LUIGI Vis. tel. esente per fini istituzionali

APPENDICE AL LOTTO 1

6 Particelle: 558, 560, 561, 680, 684, 686



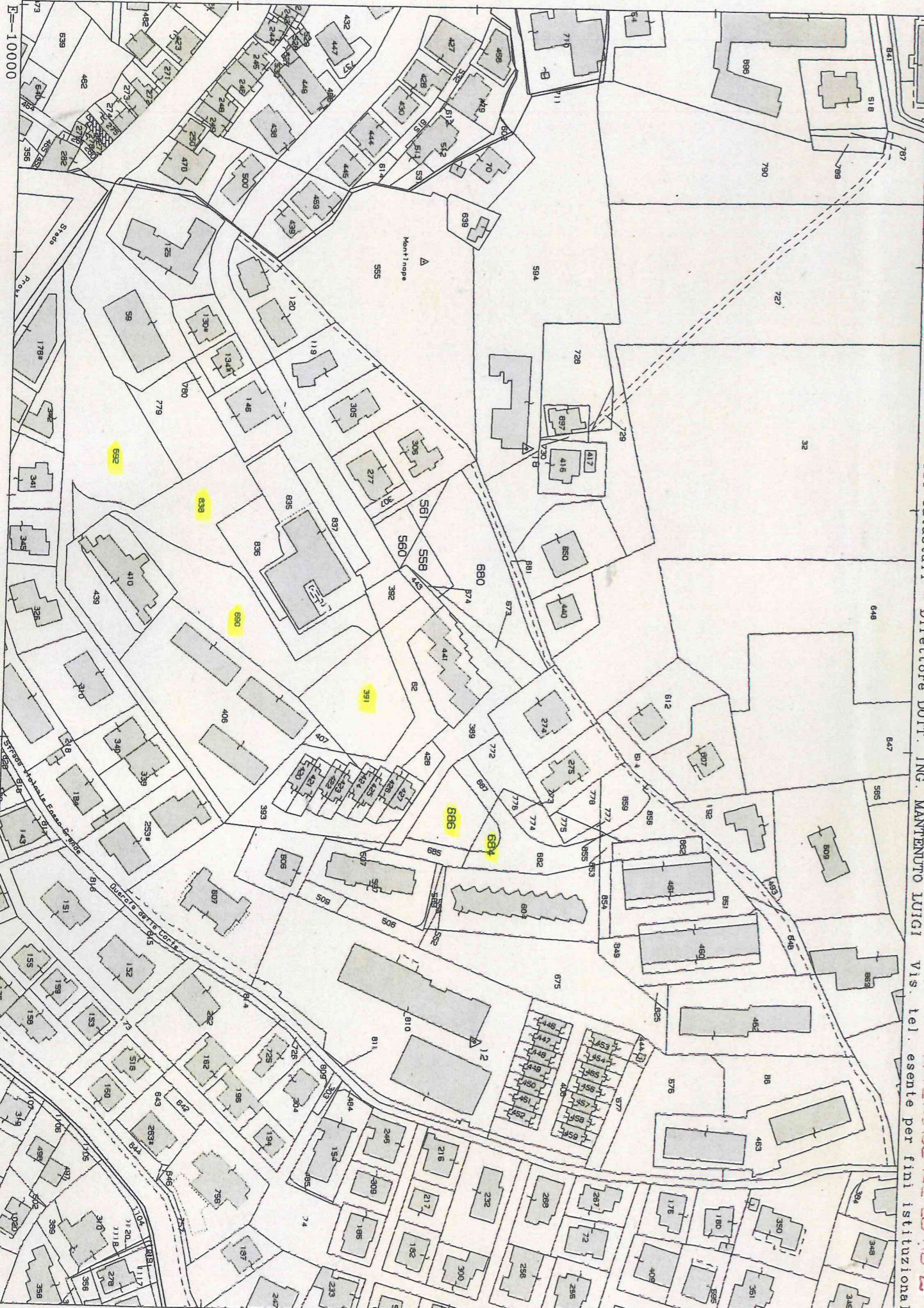
N=89900

E=-9600

Scala originale: 1:2000  
Dimensione cornice: 776.000 x 552.000 metri

Comune: SPOLTORE  
Foglio: 2

3 Particelle: 153,155,683



Ufficio Provinciale di Pescara - Territorio Servizi Catastali - Direttore DOTT. ING. MANTENUTO LUIGI Vis. tel. esente per fini istituzionali

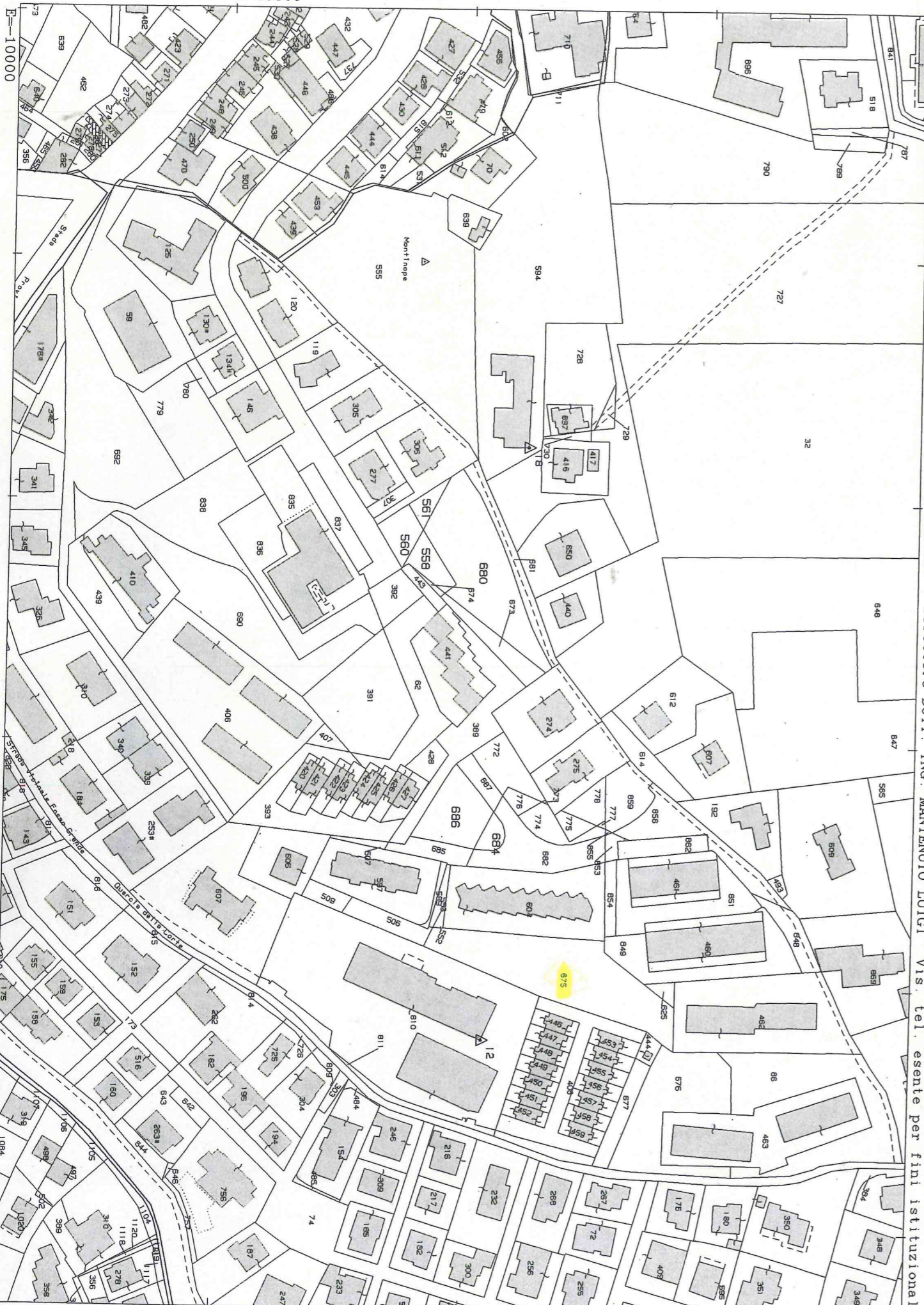
APPENDICE AL LOTTO 2

6 Particelle: 558, 560, 561, 680, 684, 686



Scala originale: 1:2000  
Dimensione cornice: 776.000 x 552.000 metri

Comune: SPOLTORE  
Foglio: 8



Ufficio Provinciale di Pescara - Territorio Servizi Catastali - Direttore DOTT. ING. MANTENUTO LUIGI Via. tel. esente per fini istituzionali

APPENDICE AL LOTTO 3

6 Particelle: 558,560,561,680,684,686